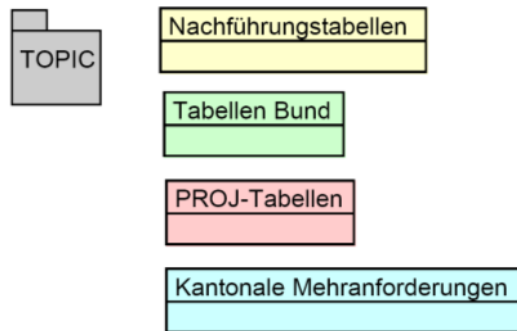

Raum und Wirtschaft (rawi)

Murbacherstrasse 21
6002 Luzern
Telefon 041 228 51 83
Telefax 041 228 64 93
rawi@lu.ch
www.rawi.lu.ch

AV-Handbuch Kanton Luzern

Datenmodell

DM01AVLV95LU2401 – UML-Darstellung



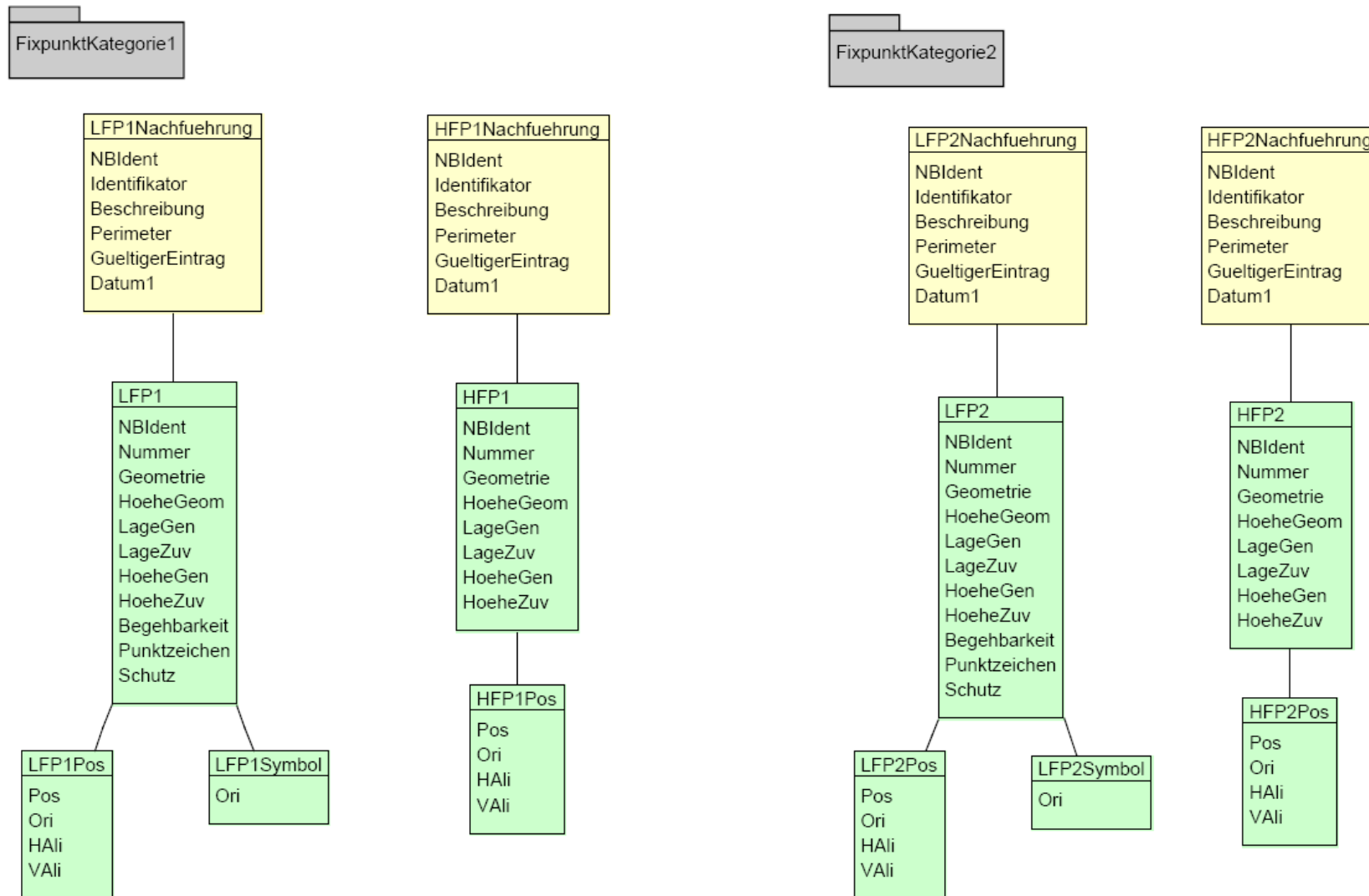
Inhaltsverzeichnis

1	FixpunktKategorie1 / FixpunktKategorie2	3
2	FixpunktKategorie3	4
3	Bodenbedeckung	5
4	Einzelobjekte	6
5	Hoehe / Nomenklatur	7
6	Liegenschaften	8
7	Rohrleitungen	9
8	Nummerierungsbereiche	10
9	Gemeindegrenzen / Bezirksgrenzen / Kantonsgrenzen / Landesgrenzen	11
10	Planeinteilungen / TSEinteilung / Rutschgebiet	12
11	PLZOrtschaft	13
12	Gebaeudeadressen	14
13	Planrahmen	15

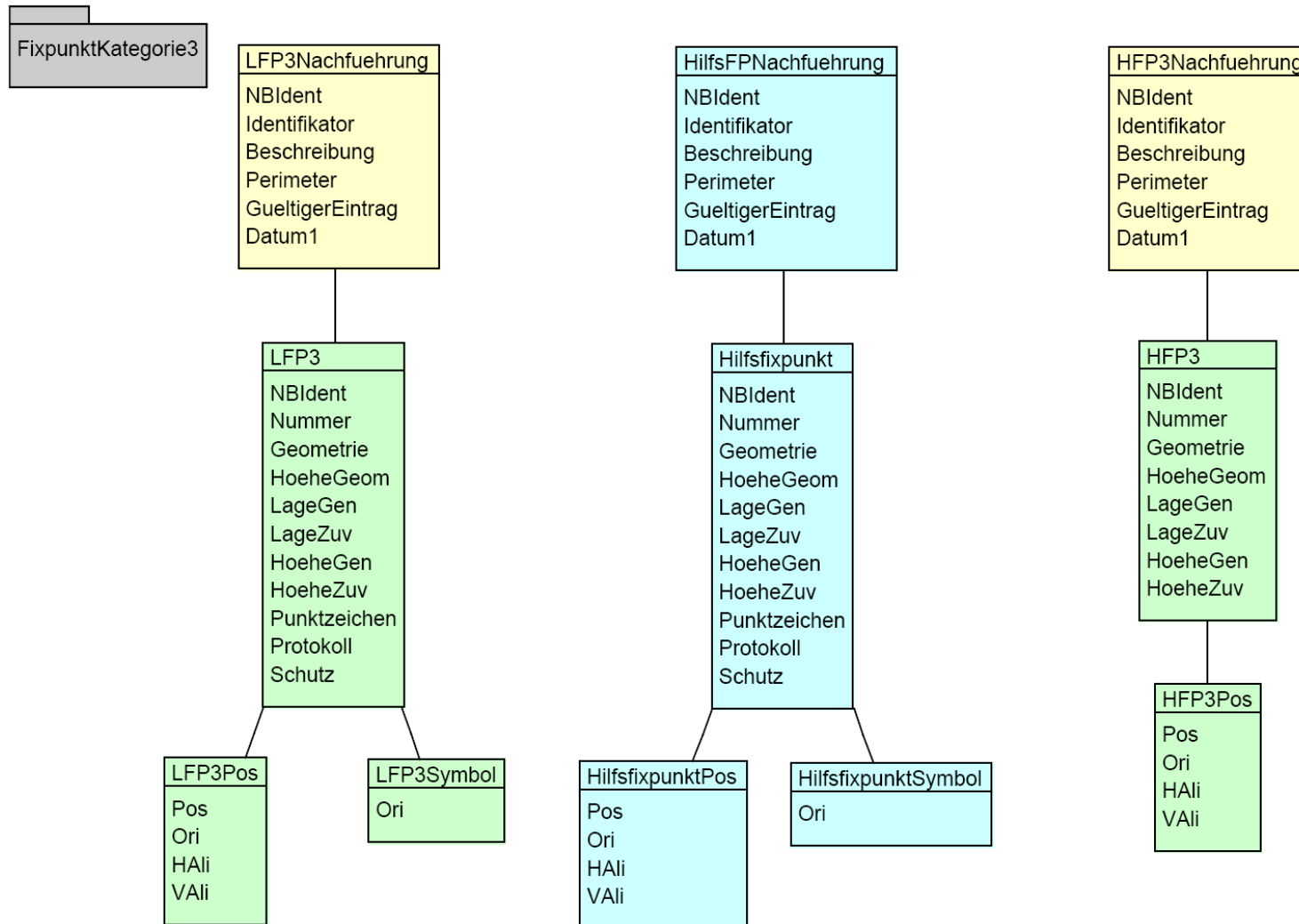
Änderungshistorie

Version	Datum	Änderung
1.0	01.08.2005	Initiale Version
1.1	27.01.2012	Redaktionelle Überarbeitung
2.0	21.03.2018	Neues Layout

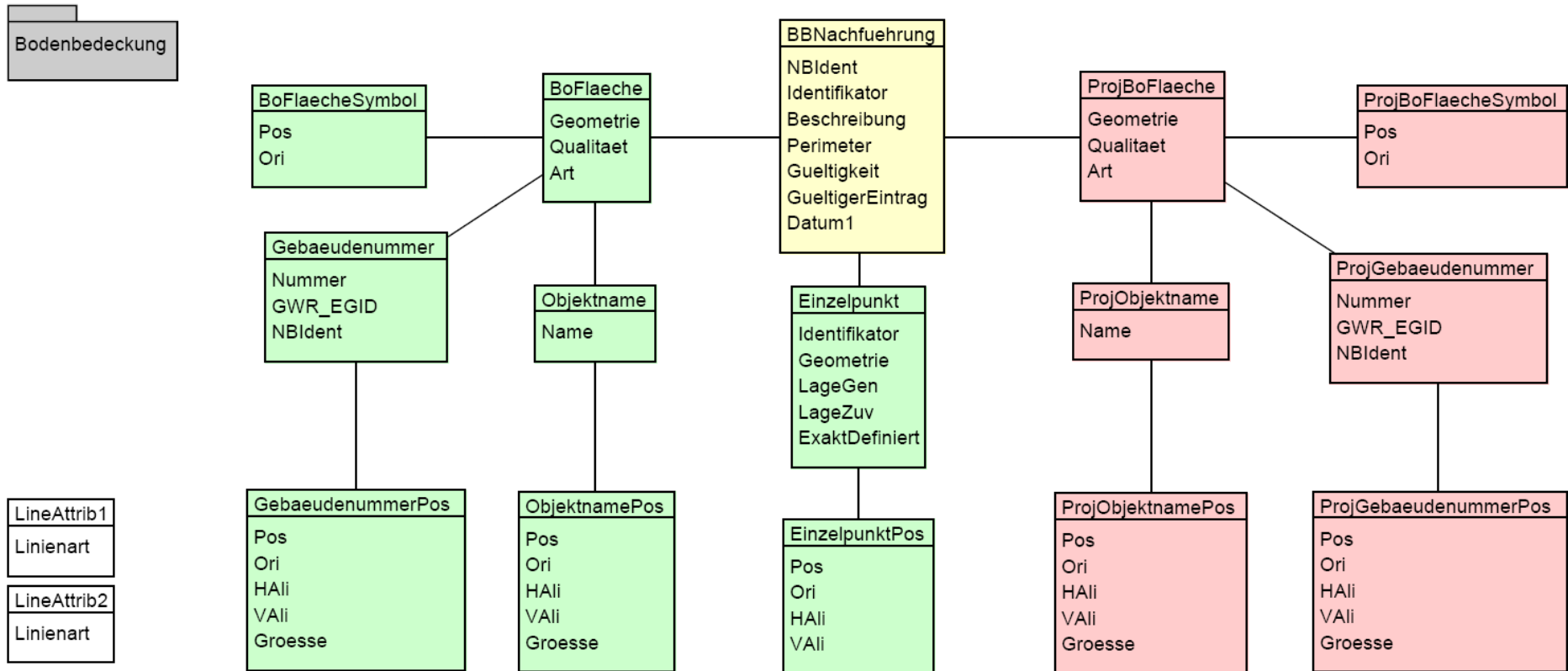
1 FixpunktKategorie1 / FixpunktKategorie2



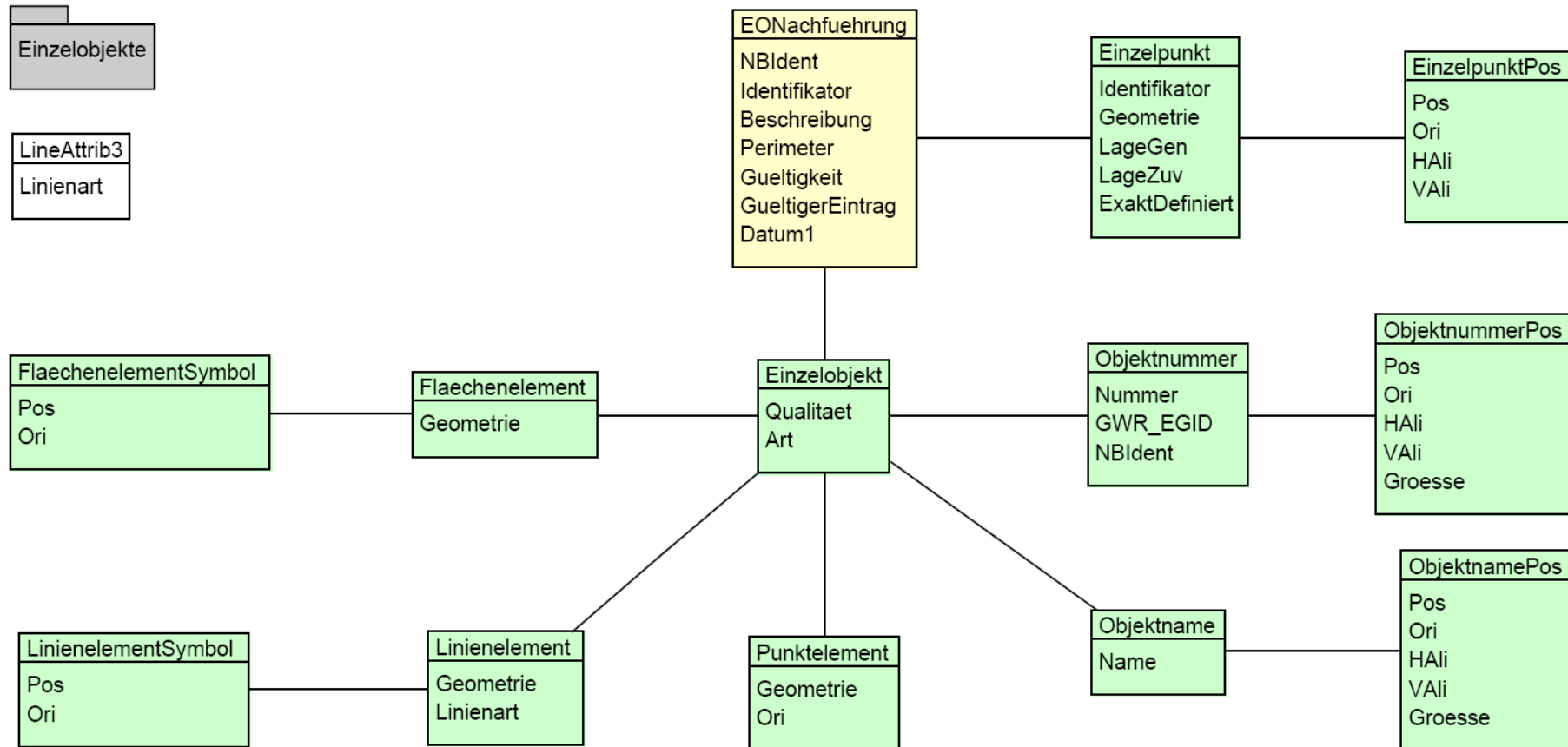
2 FixpunktKategorie3



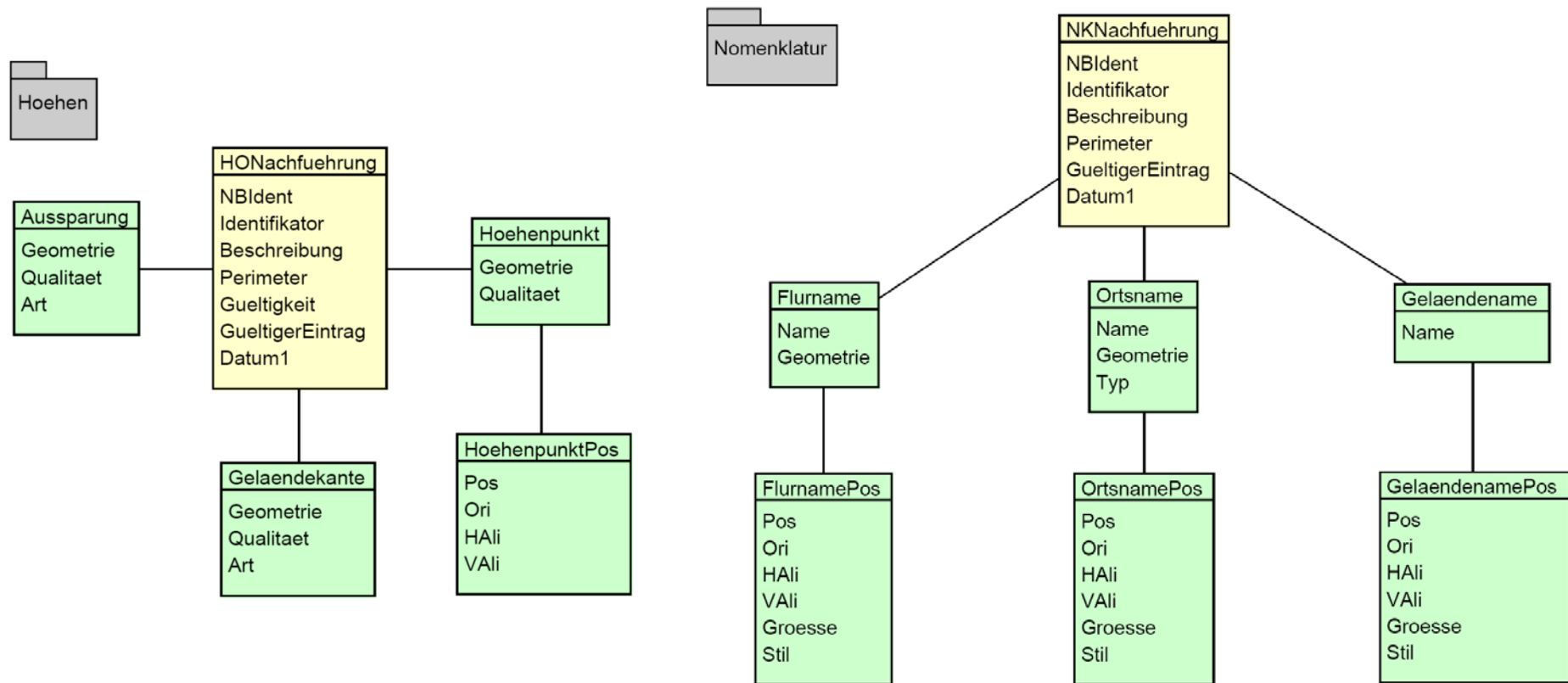
3 Bodenbedeckung



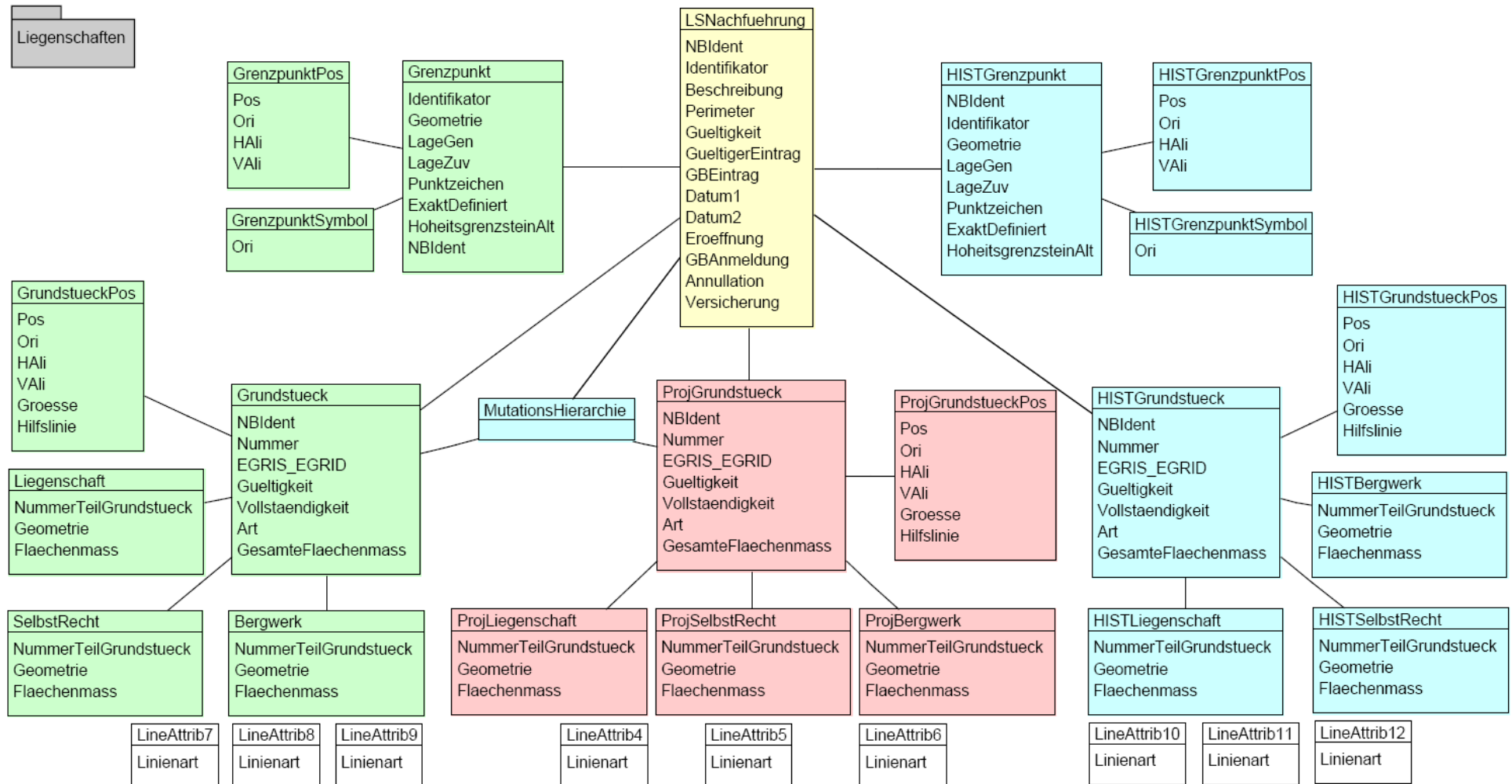
4 Einzelobjekte



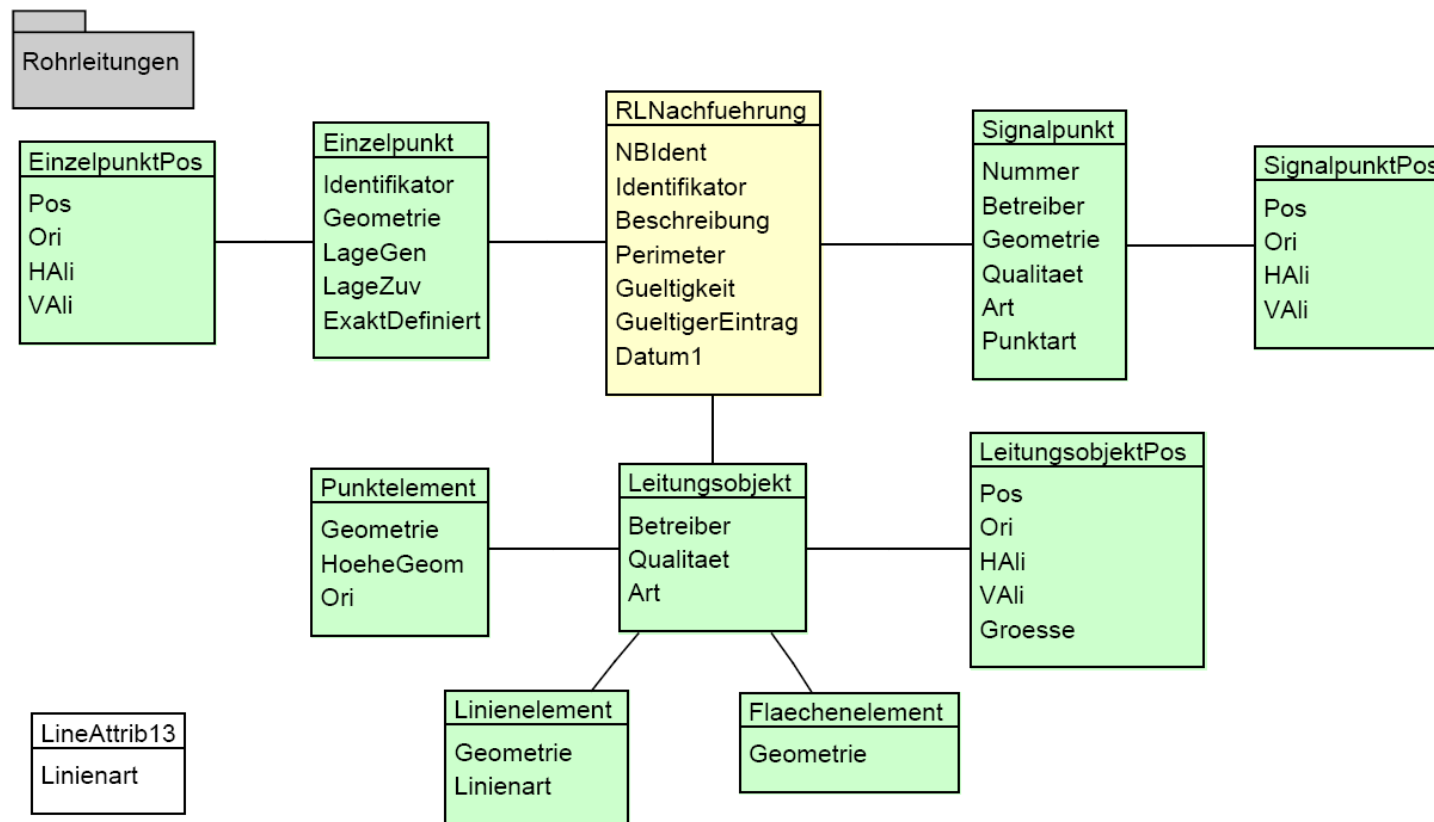
5 Hoehe / Nomenklatur



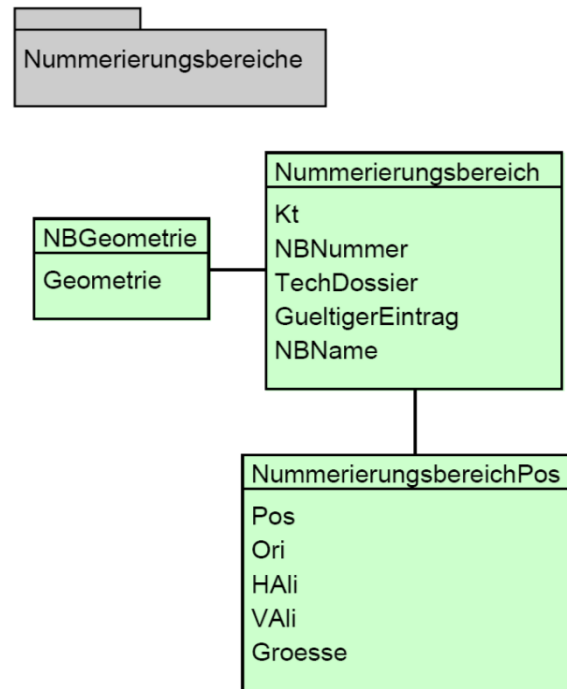
6 Liegenschaften



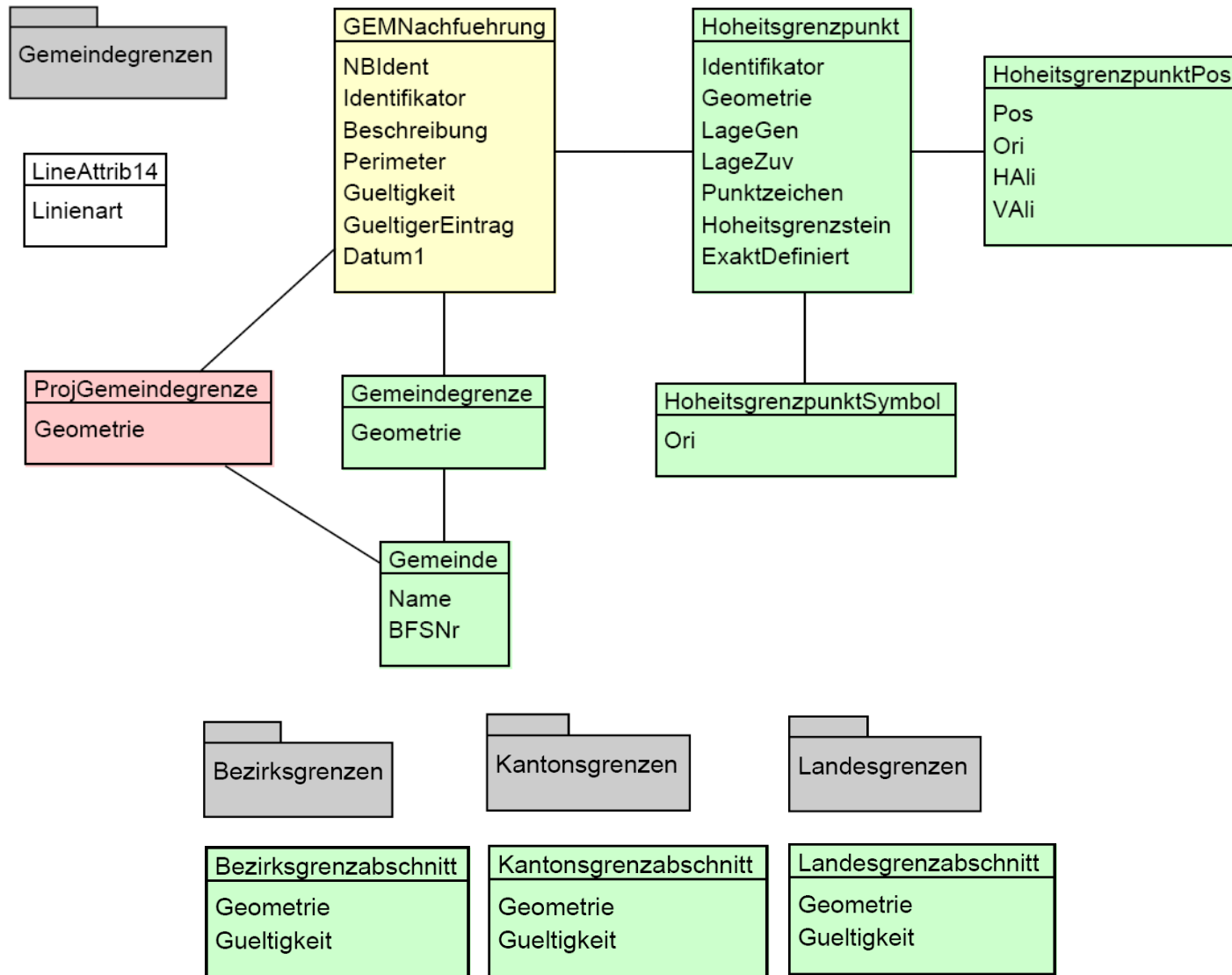
7 Rohrleitungen



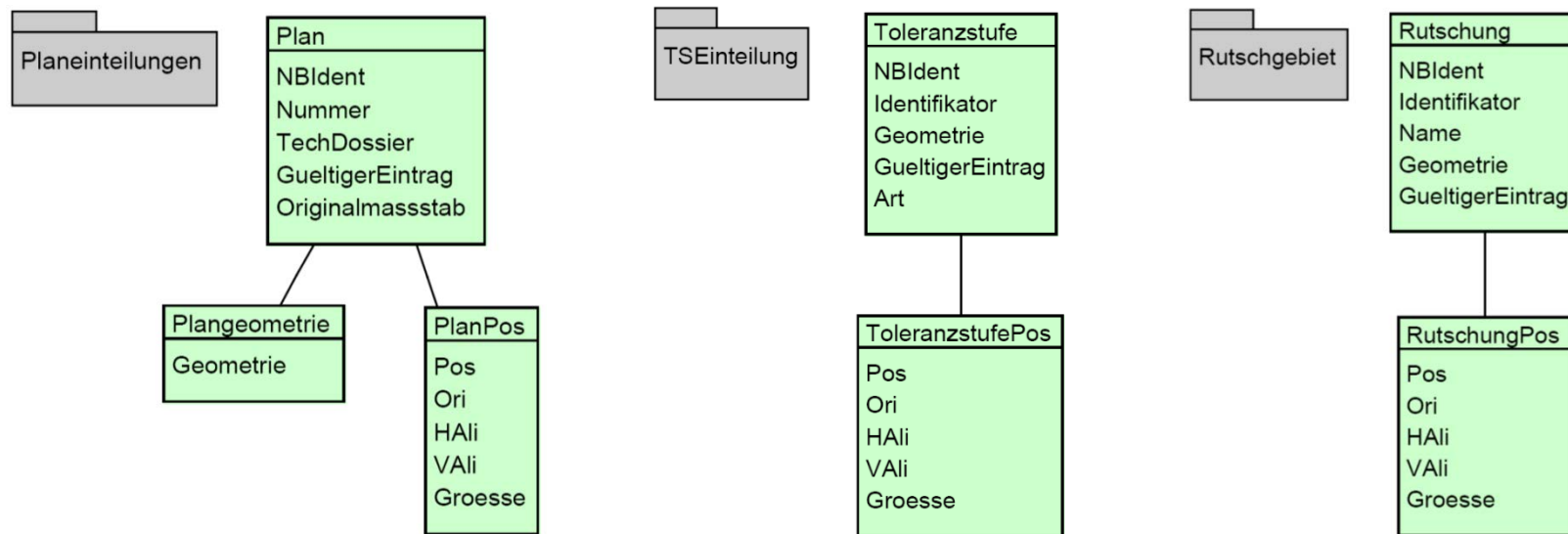
8 Nummerierungsbereiche



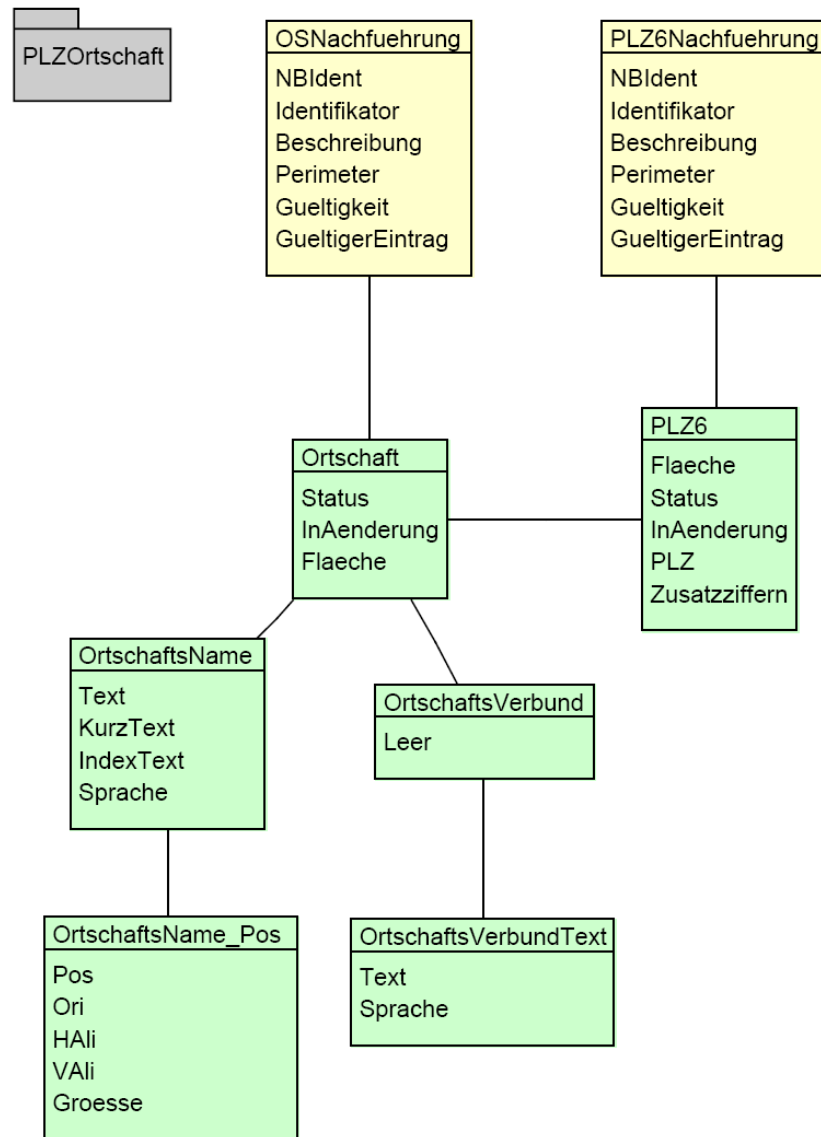
9 Gemeindegrenzen / Bezirksgrenzen / Kantonsgrenzen / Landesgrenzen



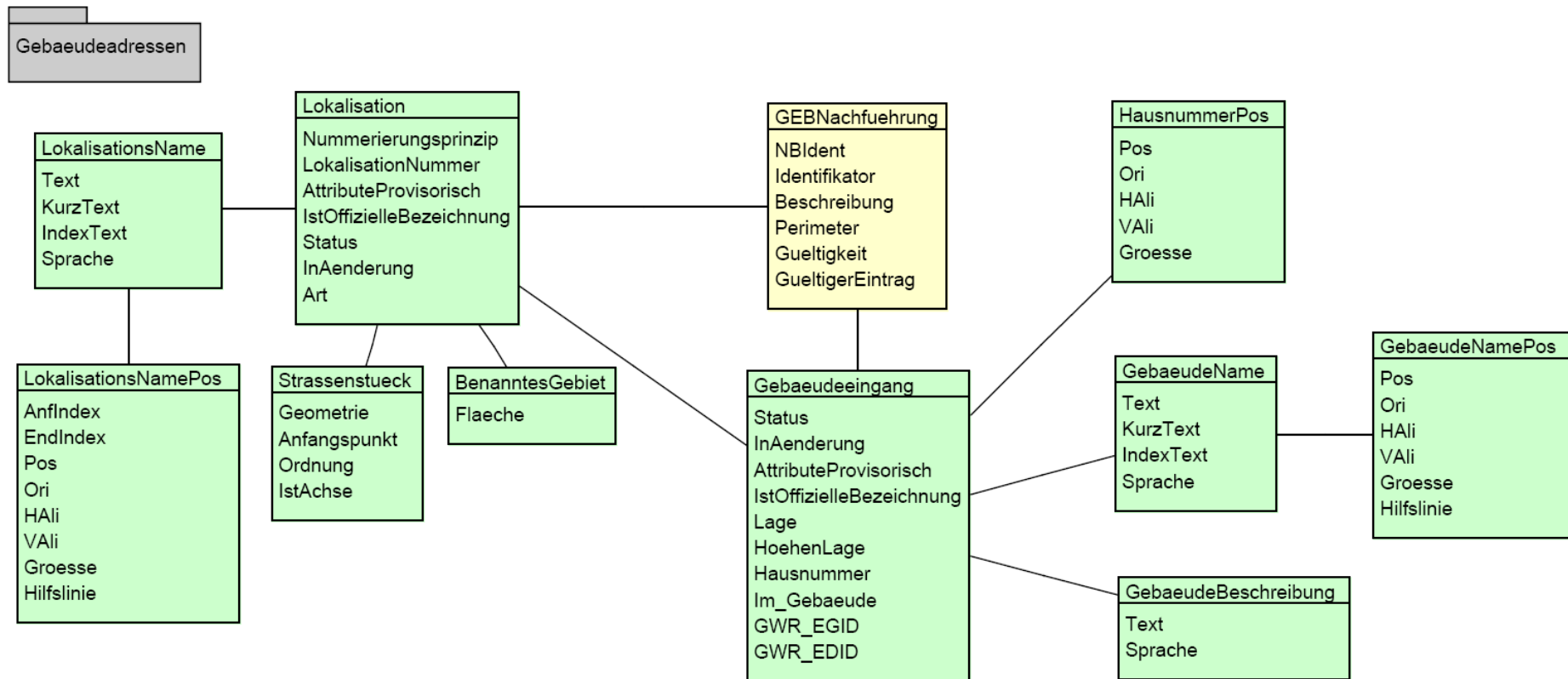
10 Planeinteilungen / TSEinteilung / Rutschgebiet



11 PLZOrtschaft



12 Gebaeudeadressen



13 Planrahmen

