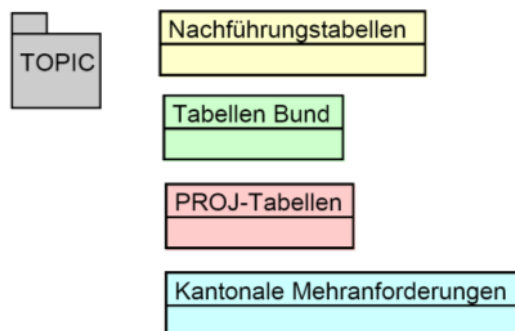


Bau-, Umwelt- und Wirtschaftsdepartement
Raum und Wirtschaft (rawi)
Murbacherstrasse 21
6002 Luzern
Telefon +41 41 228 51 83
rawi@lu.ch
rawi.lu.ch

AV-Handbuch Kanton Luzern

Datenmodell

DM01AVLV95LU2401 – UML-Darstellung



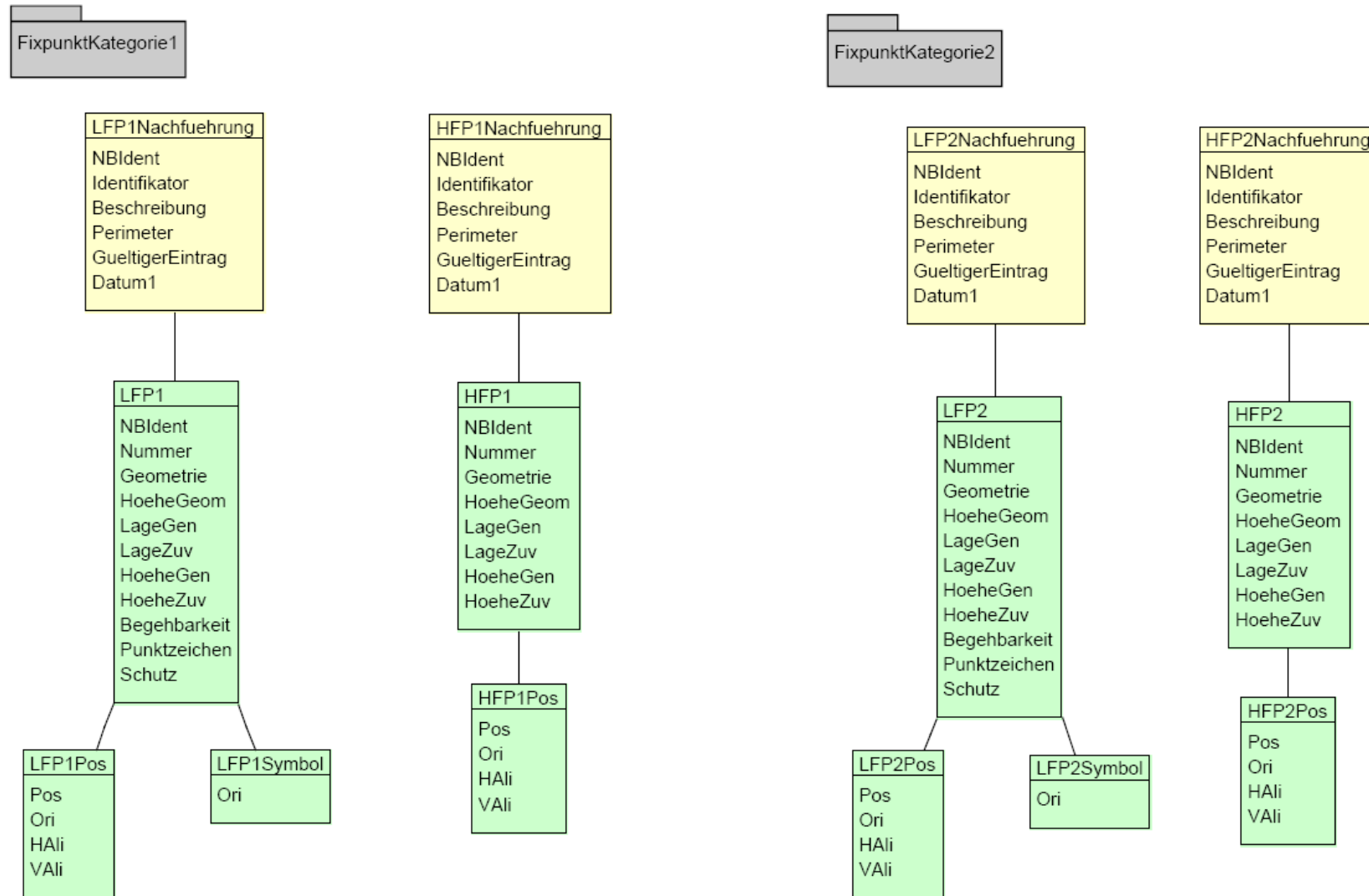
Inhaltsverzeichnis

2 FixpunktKategorie1 / FixpunktKategorie2	3
3 FixpunktKategorie3	4
4 Bodenbedeckung	5
5 Einzelobjekte	6
6 Hoehe / Nomenklatur	7
7 Liegenschaften	8
8 Rohrleitungen	9
9 Nummerierungsbereiche	10
10 Gemeindegrenzen / Bezirksgrenzen / Kantonsgrenzen / Landesgrenzen	11
11 Planeinteilungen / TSEinteilung / Rutschgebiet	12
12 PLZOrtschaft	13
13 Gebaeudeadressen	14
14 Planrahmen	15

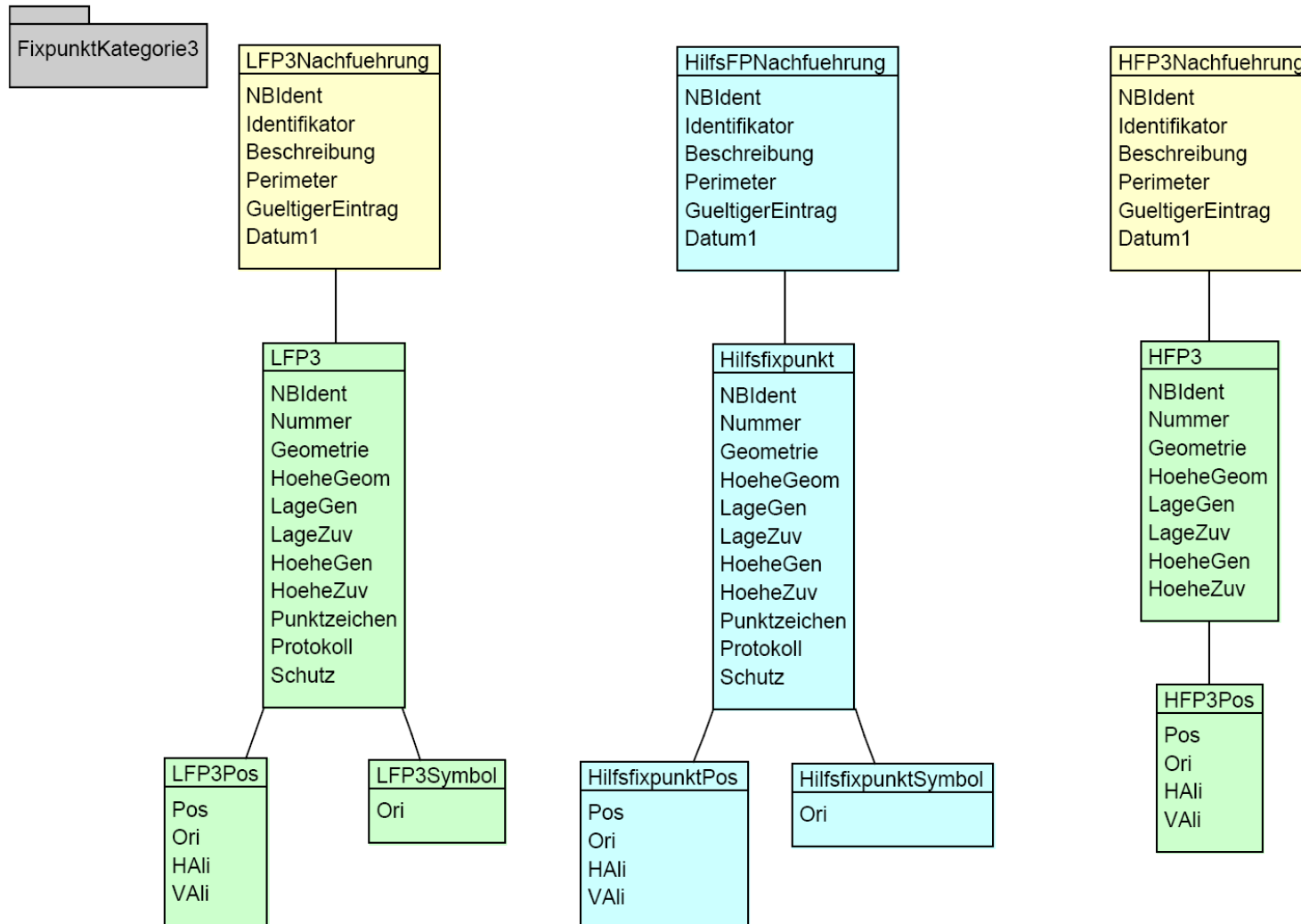
Änderungshistorie

Version	Datum	Änderung
1.0	01.08.2005	Initiale Version
1.1	27.01.2012	Redaktionelle Überarbeitung
2.0	21.03.2018	Neues Layout
2.1	31.01.2025	neues Corporate Design Kanton Luzern

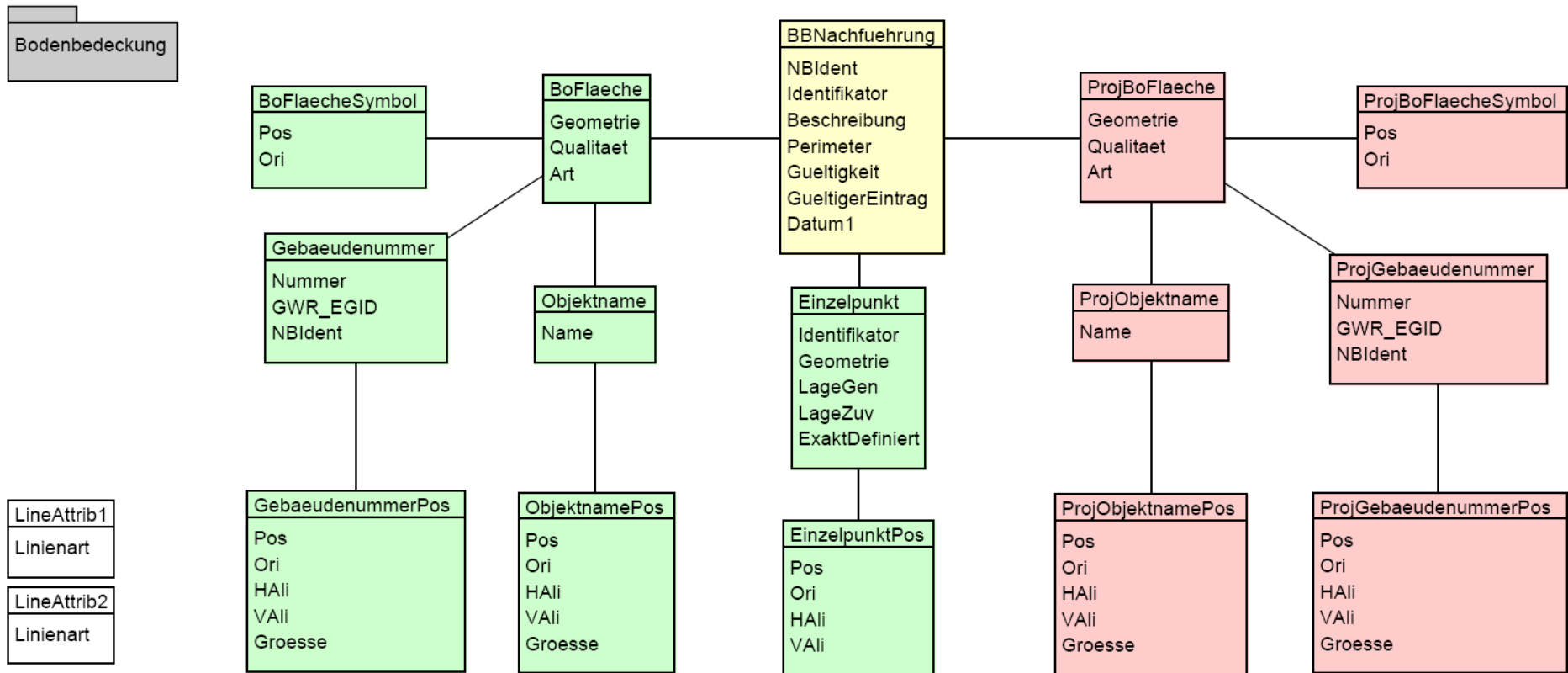
2 FixpunktKategorie1 / FixpunktKategorie2



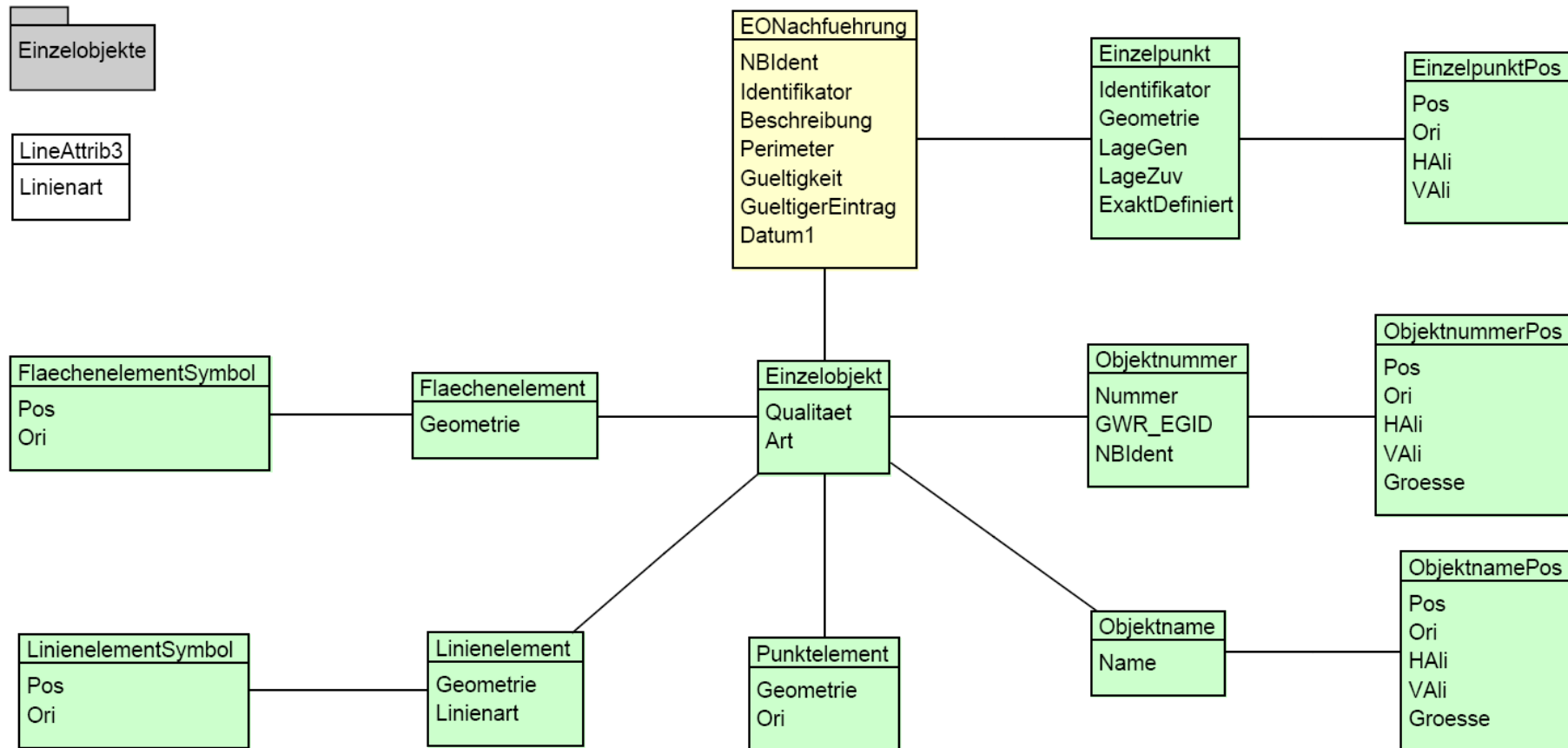
3 FixpunktKategorie3



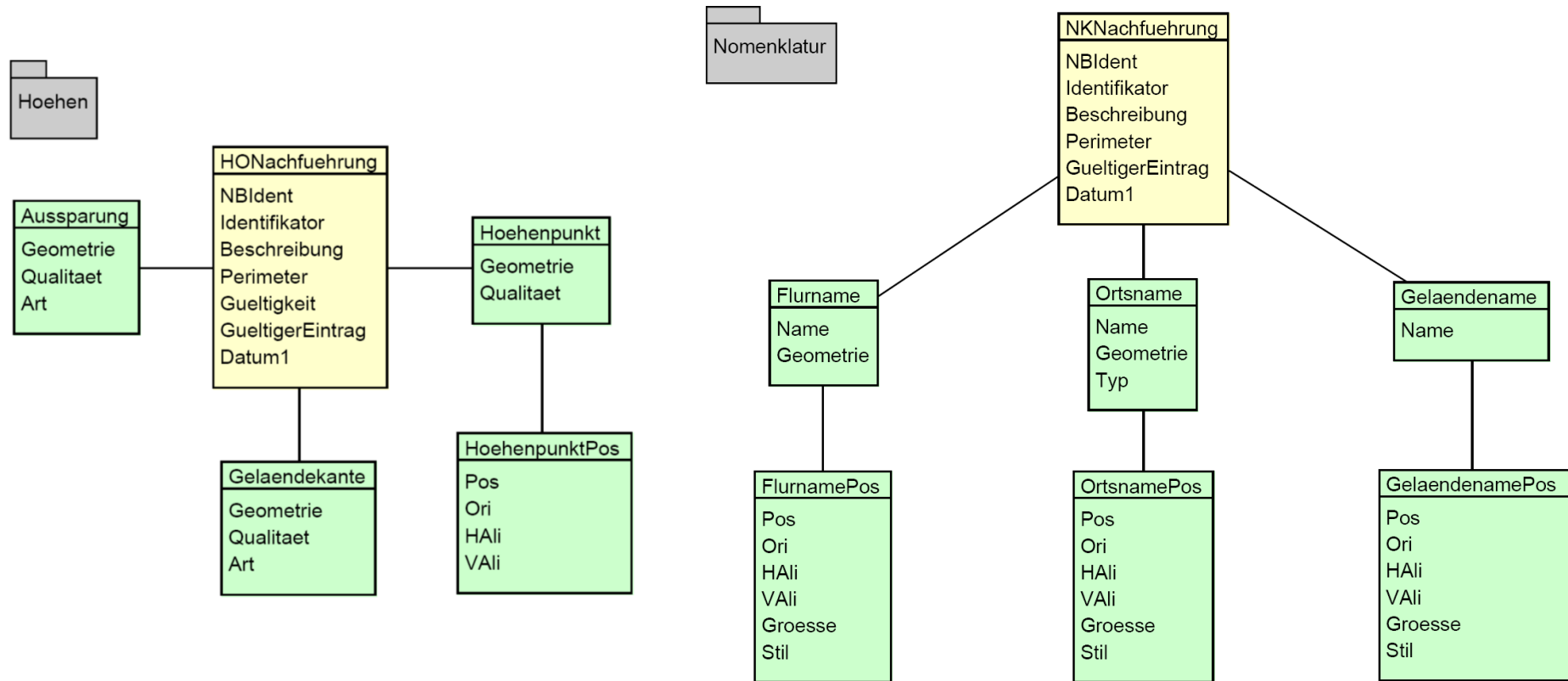
4 Bodenbedeckung



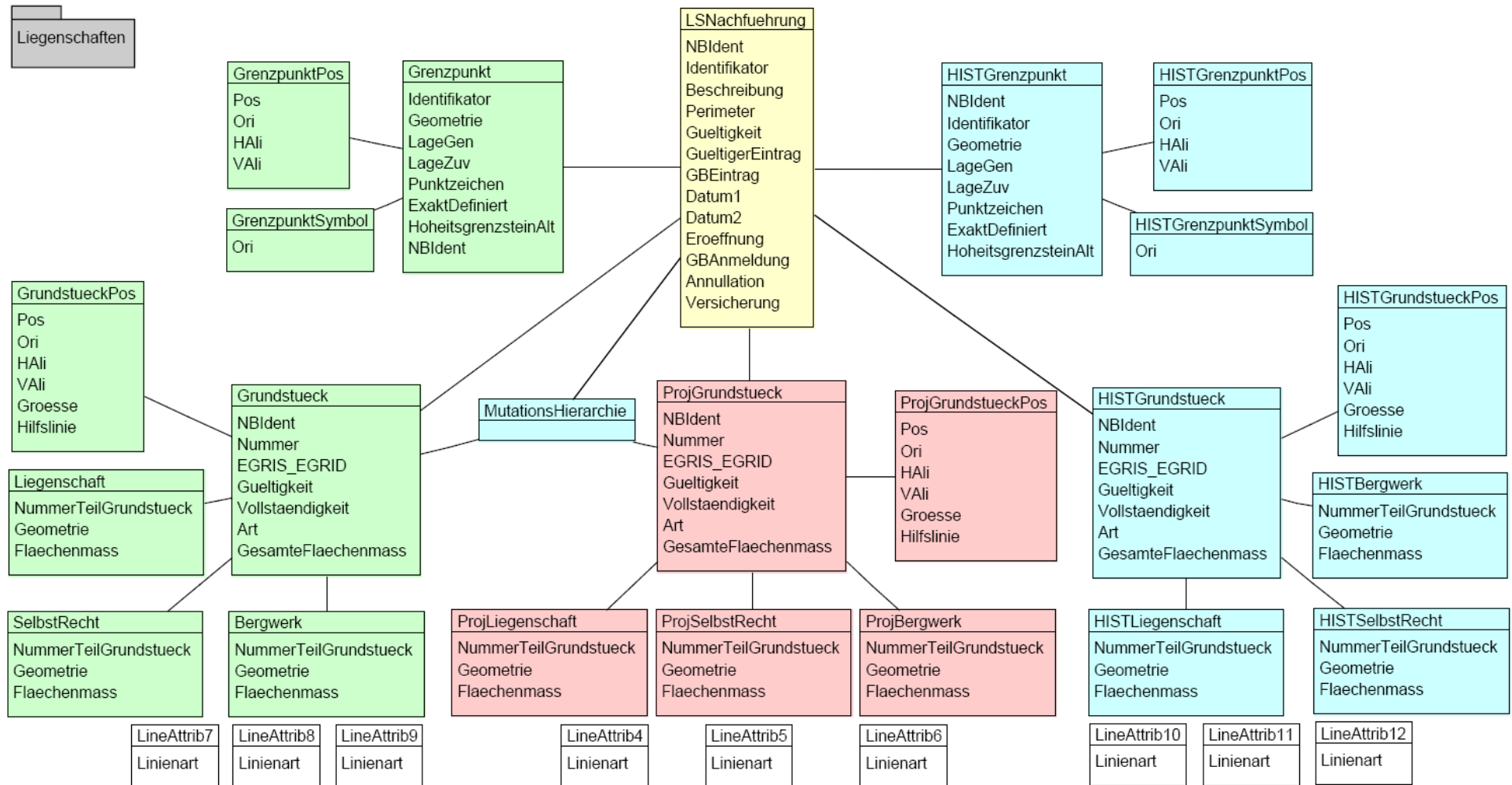
5 Einzelobjekte



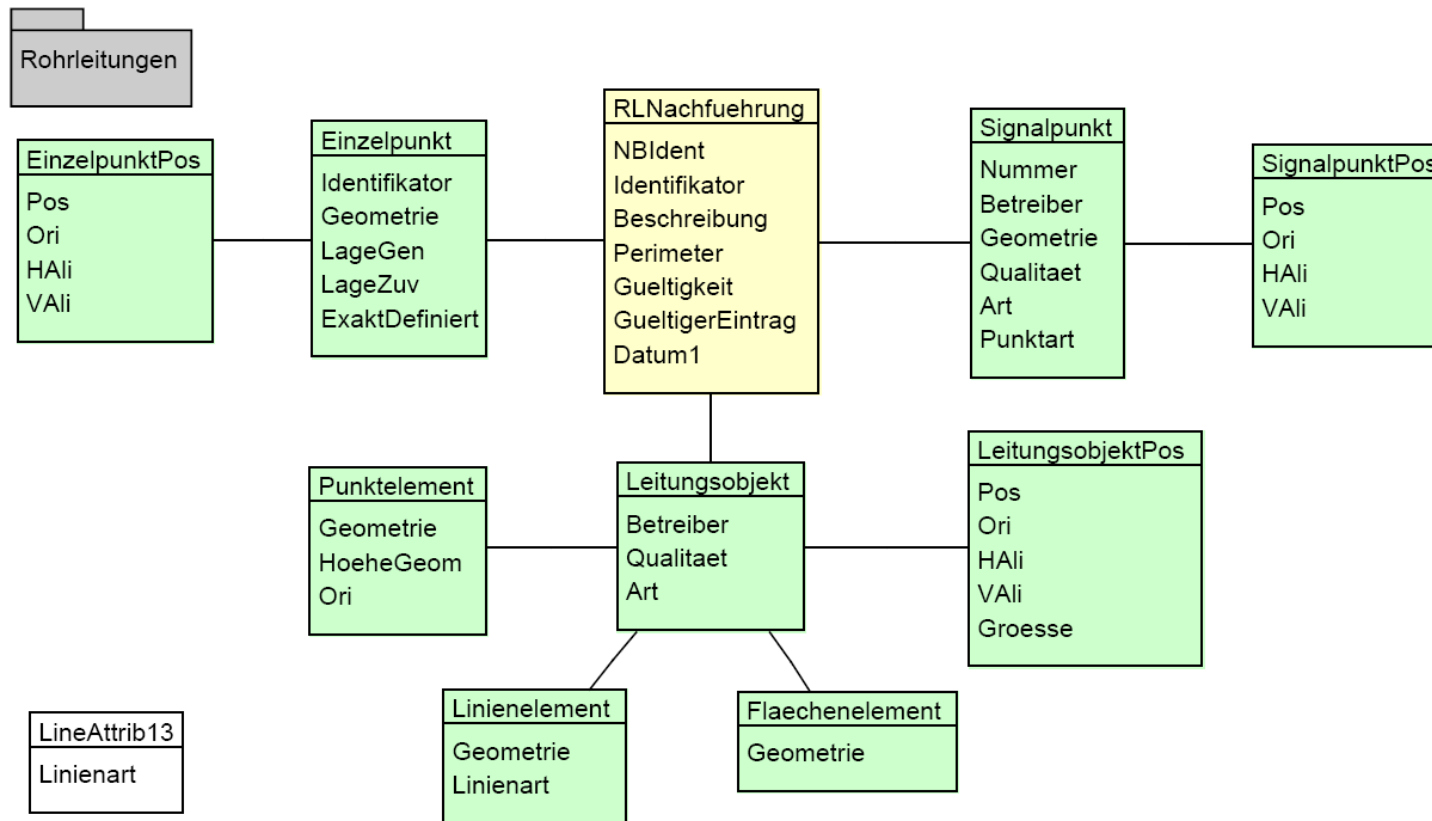
6 Hoehe / Nomenklatur



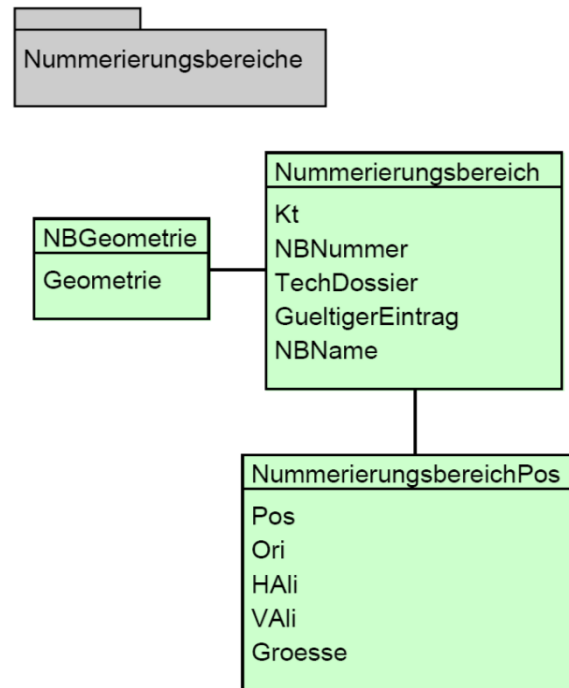
7 Liegenschaften



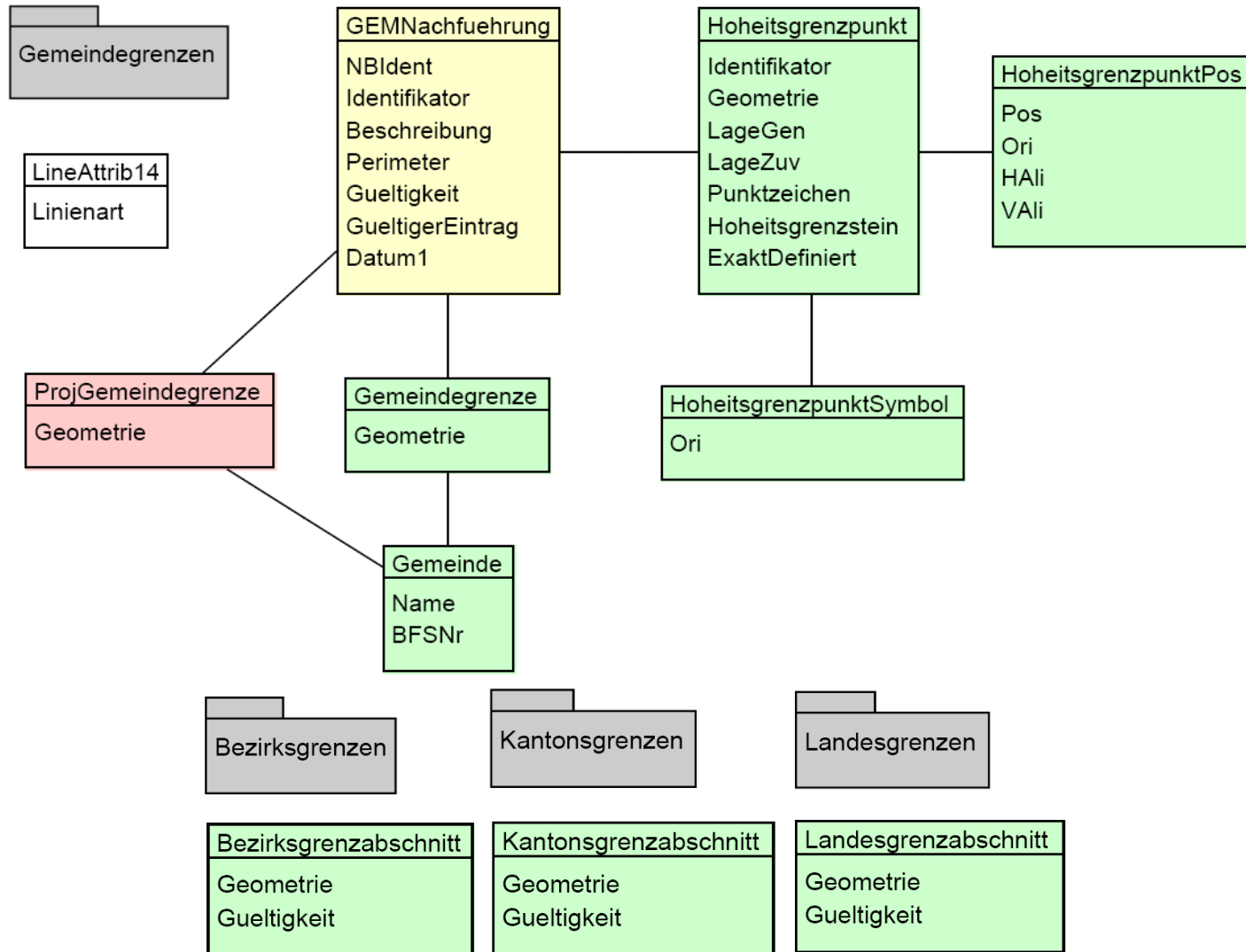
8 Rohrleitungen



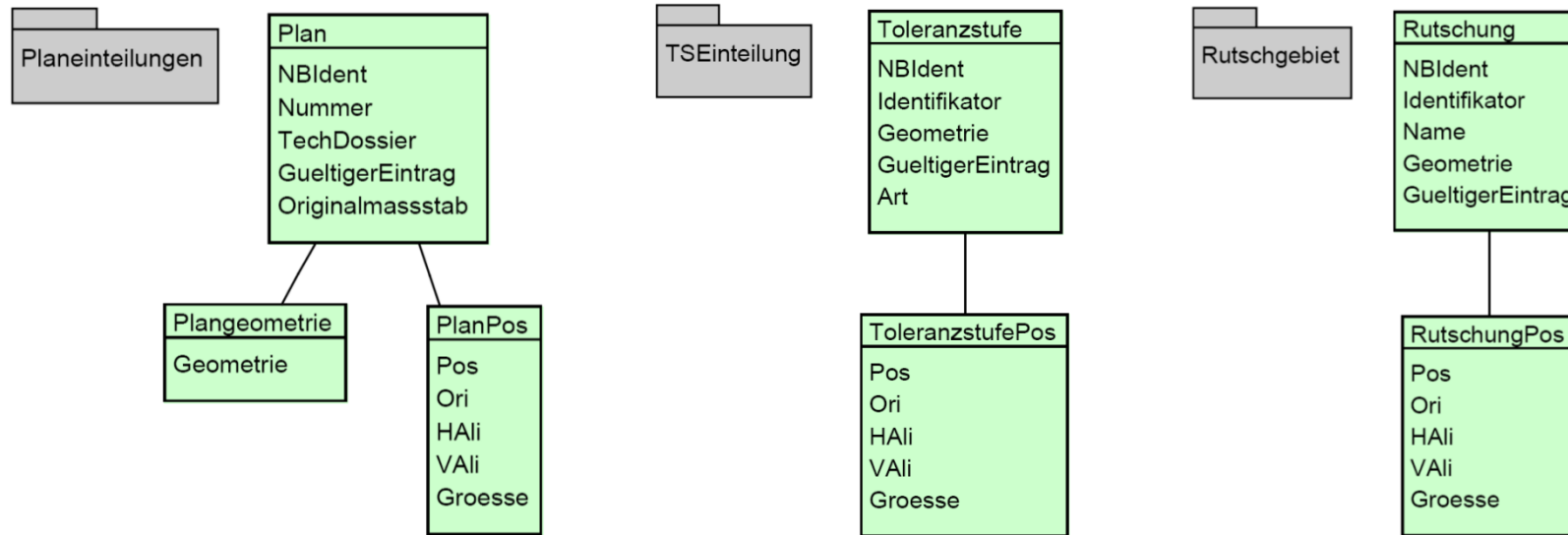
9 Nummerierungsbereiche



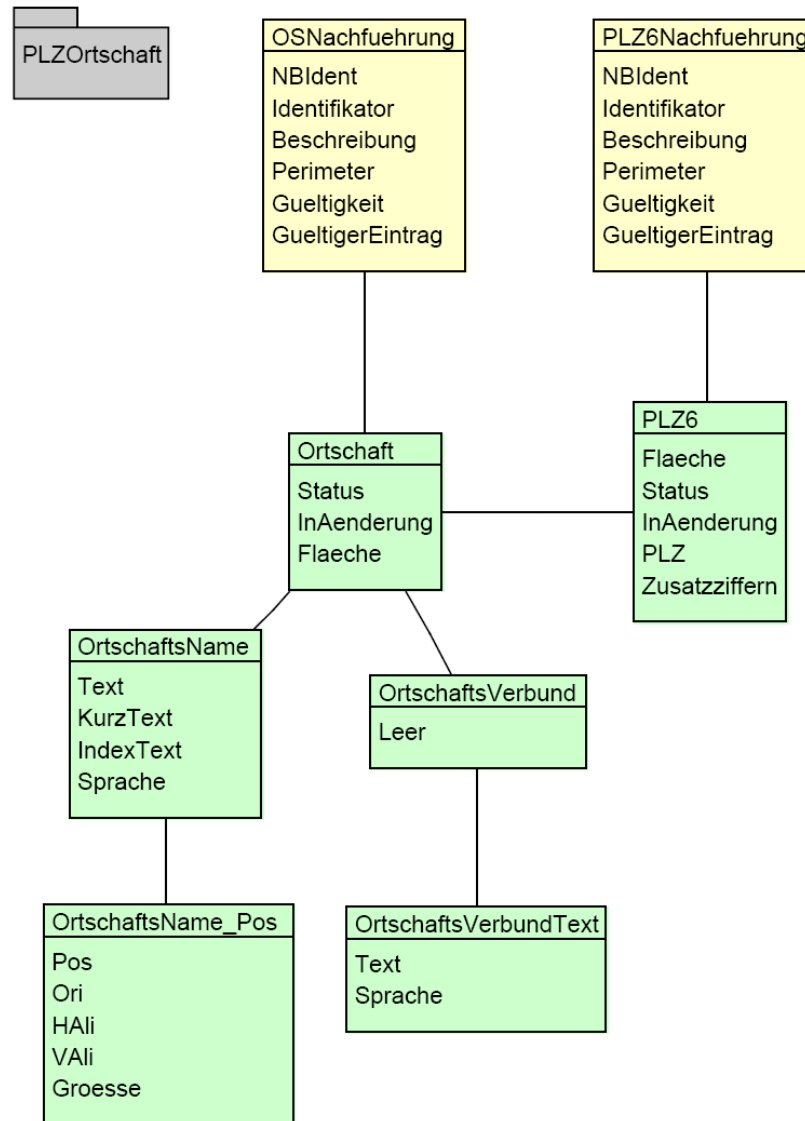
10 Gemeindegrenzen / Bezirksgrenzen / Kantonsgrenzen / Landesgrenzen



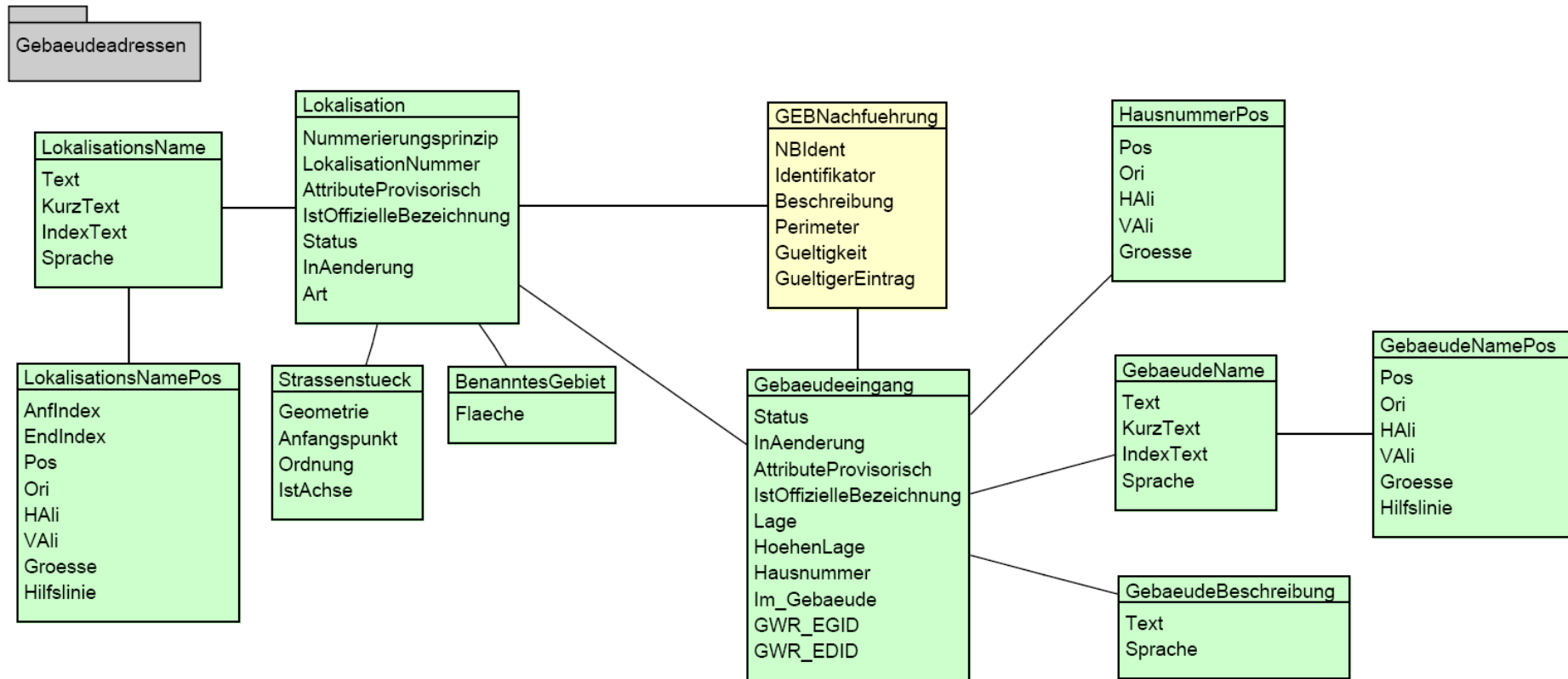
11 Planeinteilungen / TSEinteilung / Rutschgebiet



12 PLZOrtschaft



13 Gebaeudeadressen



14 Planrahmen

